



INPLADEM
Instituto de Planeación y Desarrollo Municipal
de San Nicolás de los Garza

**INSTITUTO DE PLANEACIÓN Y DESARROLLO MUNICIPAL DE
SAN NICOLÁS DE LOS GARZA
INFORME TRIMESTRAL DE ACTIVIDADES
OCTUBRE-DICIEMBRE 2017**



DE ACUERDO AL ARTICULO 8 DE NUESTRO REGLAMENTO QUE DICE:

ARTÍCULO 8.- El Instituto tiene como objetivo general **colaborar directamente con el Ayuntamiento**, el gobierno Estatal y Federal y sus dependencias involucradas **en materia de planeación y desarrollo municipal**; para lograr sus objetivos y sus metas a través de la ciudadanización de los consejos consultivos donde estén representados los ciudadanos, las organizaciones, las cámaras, las empresas, y otros que se consideren estratégicos para el desarrollo integral del Municipio y lograr plasmar una visión a largo plazo para San Nicolás.

ARTÍCULO 9.- El Instituto tendrá como objetivos específicos:

IV. Asesorar técnicamente al Ayuntamiento y dependencias del gobierno municipal en la instrumentación y aplicación de las normas y políticas públicas que se deriven del Plan Municipal de Desarrollo;

V. Diseñar la metodología para la elaboración de los planes, programas y demás instrumentos del Plan Municipal de Desarrollo, así como de los proyectos de investigación y sistemas de información, que den sustento a los mismos; y,

VI. Difundir el Sistema Municipal de Planeación, los proyectos de investigación y los sistemas de información



Planeación municipal en coordinación con la Contraloría Municipal y Tesorería Municipal

- Continuación del seguimiento semanal al POA.

Programa Operativo Anual.

- Semanalmente los enlaces municipales entregan al instituto los reportes de sus actividades para su análisis y revisión, de ahí se detectan los indicadores incumplidos.
- En sesión semanal se reportan al alcalde y su gabinete las actividades incumplidas en la semana, para que de esta manera se tomen las decisiones correspondientes.



Planeación municipal en coordinación con la Contraloría Municipal y Tesorería Municipal

- Seguimiento a Plan de Desarrollo Municipal con dependencias municipales.

Revisión y actualización al Programa Operativo Anual.

- El objetivo es el análisis completo de los indicadores de todas las secretarías para mejorar su evaluación por medio del Consejo Consultivo de Evaluación al PMD.
- Reestructuración del Consejo Consultivo de Evaluación PMD.

Revisión de indicadores con Comisión de Cabildo de Seguimiento al PMD.

- Exposición de TRIMESTRE OCT-DIC.
- Exposición de resultados en la junta de la Comisión de Planeación en cabildo de San Nicolás de Garza para la presentación de los indicadores. (Próxima semana)

De conformidad al artículo 10 del Reglamento del INPLADEM donde se habla de las atribuciones y responsabilidades. **IX. Recopilar los informes mensuales de actividades de las dependencias, así como realizar las estadísticas de los resultados para su presentación al Presidente Municipal y a la Comisión correspondiente del Ayuntamiento.**



Planeación municipal en coordinación con la Contraloría Municipal y Tesorería Municipal

- *Nuevo Programa en PROCESO DE IMPLEMENTACIÓN.*

SST INDICADORES

Por favor ingrese

* Usuario

martin

* Contraseña

Entrar

[¿Olvidaste la contraseña?](#)



Planeación municipal en coordinación con la Contraloría Municipal y Tesorería Municipal

- Nuevo Programa en PROCESO DE IMPLEMENTACIÓN.

Actividad

* Eje: 1. Vamos por una Mejor Seguridad

* Programa: 1.1. POLICÍA DE PROXIMIDAD POLISAN

* Estrategia: 1.1.1. Eficientar el desempeño de las polici

Actividad: Incrementar presencia de elementos de policía comunitaria en relación al número de habitantes (Contratación de oficiales de policía)

1. Vamos por una Mejor Seguridad

1.1. POLICÍA DE PROXIMIDAD POLISAN

1.1.1. Eficientar el desempeño de las policías comunitarias mediante un modelo policiaco optimizado en presencia y respuesta.

* Fecha Inicio: 2017-01-01

* Fecha Fin: 2018-12-31

Actividad Padre: SELECCIONE

Duplicar

Nuevo Guardar

Secretaría

Secretaría: SELECCIONE

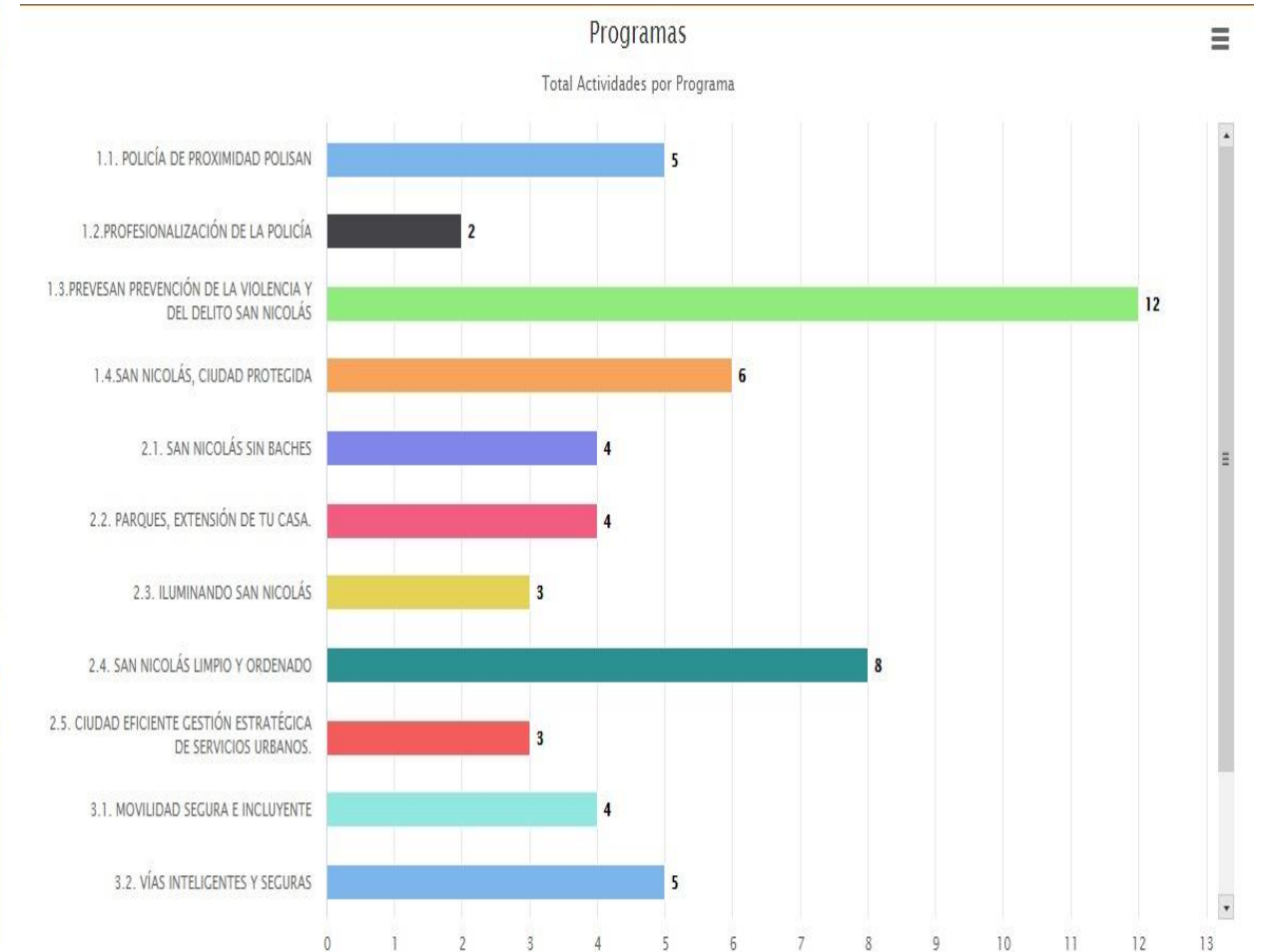
Agregar

Dirección

Secretaría: SELECCIONE

Dirección: SELECCIONE

Agregar

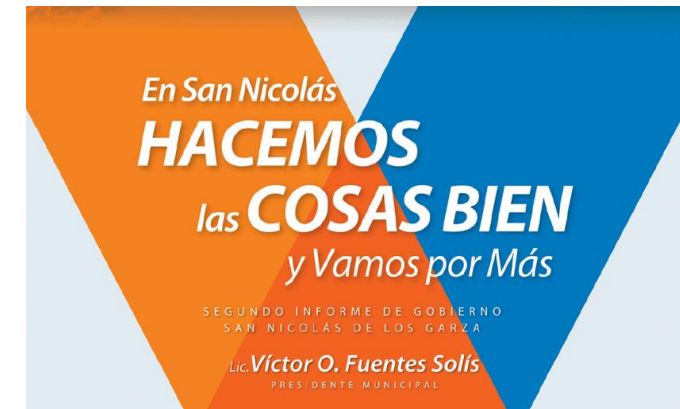


Informe de actividades octubre – diciembre 2017 OCTUBRE



INPLADEM
Instituto de Planeación y Desarrollo Municipal
de San Nicolás de los Garza

- Planeación municipal en coordinación con la Contraloría Municipal y Tesorería Municipal**
- *ELABORACIÓN DEL INFORME DE ACTIVIDADES 2017.*



- Planeación municipal en coordinación con la Contraloría Municipal y Tesorería Municipal**
- **ELABORACIÓN DEL INFORME DE ACTIVIDADES 2017.**



Planeación municipal en coordinación con la Contraloría Municipal y Tesorería Municipal

- ELABORACIÓN DEL INFORME DE ACTIVIDADES 2017.

Para dar continuidad a la unión de los Grandes Parques Jesús Hinojosa Tijerina y Las Torres, construimos un puente peatonal metálico y reforzamos los costados del arroyo para incrementar la capacidad hidráulica.



Puente peatonal Av. Pinos y Las Torres

Puente peatonal sobre la Avenida Universidad, a la altura de Parque Anáhuac. Esta obra se realizó bajo el régimen de asociación público-privada, con el apoyo de empresarios.



Puente Universidad



Andador peatonal Av. Universidad

Semana de la Movilidad

En esta administración buscamos generar las condiciones, características e infraestructura para incentivar a la población a no utilizar el automóvil.

Durante la **Semana de la Movilidad** recuperamos más espacios públicos para los peatones.



Andador peatonal Fray Luis de León



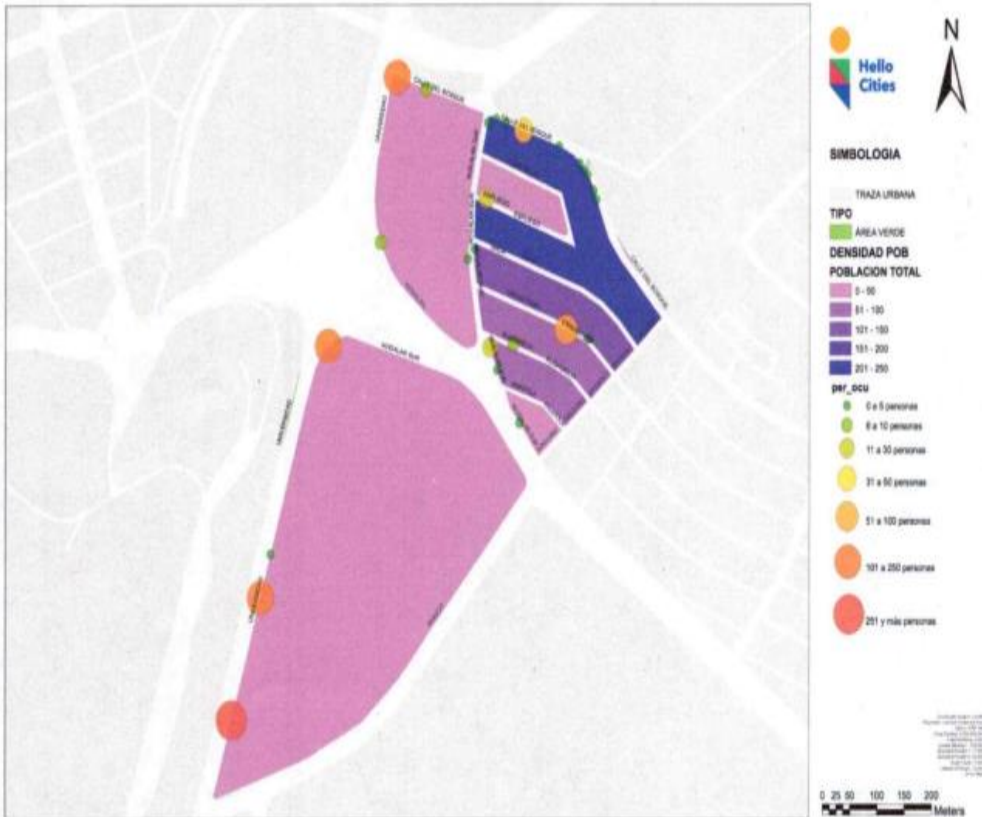
Nuevo Parque Las Ranas

Iniciamos la construcción del Parque Temático Las Ranas, en el antiguo predio que ocupaba Protección Civil. Con esta obra tendremos un corredor lineal de más de 10 kilómetros. Quedarán unidos los parques República Mexicana (en proceso de rehabilitación), Las Arboledas, Las Ranas y el Gran Parque San Nicolás (también en proceso de rehabilitación).

Consultoría y propuestas para Av. Universidad

Consultoría y propuestas para Regeneración de Espacios Públicos

Por solicitud de la Secretaría de Obras Públicas se realizó estudio urbano para proponer regenerar un parque de bolsillo en Av. Nogalar Sur.



Se trabajo en propuestas conceptuales para de ahí partir al diseño final.



La planta nos muestra la distribución y señalética vial que comparte el parque de bolsillo y la vialidad.



Inicio de programa de seguridad peatonal en zonas escolares con MovAC para el año escolar 2017-2018

